



① Gallengrotte

② Wachtposten 9/116

③ Ebnisee

## Vom Ebnisee zum Welterbe Limes

Am Ebnisee, der „Perle des Schwäbischen Waldes“, startet diese Wanderung und führt zunächst direkt am Ufer des Sees entlang.

Das Naturdenkmal „Gallengrotte“ liegt versteckt am Ende einer Klinge. Die bis zu 7 m hohen Felsen sind im hinteren Bereich stellenweise durch Algenbewuchs schwarz-grün gefärbt. Zeitweise rieselt Wasser an den Felswänden herab. Die Felsgrotten sind nicht nur ein bedeutendes Naturdenkmal, sondern auch wichtiger Lebensraum für Pflanzen. Neben Moosen und Farnen finden hier auch Weißtanne, Buche und Bergahorn ideale Bedingungen. Sie ragen unmittelbar zwischen den Felsblöcken und Felsvorsprüngen hervor und vermitteln dem Besucher ein urwüchsiges Bild der steilen, schattigen Keuperschluft.

Auf den Spuren des Welterbes Limes führt die Wanderung weiter - teilweise auf dem alten Grenzwall - vorbei an Wachturmresten und einem ehemaligen Kleinkastell. Mehrere informative Tafeln entlang des Weges geben interessante Einblicke in das Leben der Römer an der Grenze zu Germanien. Zurück am Ebnisee kann am nördlichen Seeufer gegrillt werden.

Mit lieblichen Tälern, stillen Wäldern und anmutigen Hügeln bietet Kaisersbach seinen Gästen ein interessantes Freizeitangebot. Den Wanderer erwarten mehr als 50 km markierte Wanderwege. Sehenswert sind die geheimnisvollen Grotten und die abwechslungsreiche Mittelgebirgslandschaft inmitten romantischer Wälder mit mehreren Mühlen und Badeseen.

Der Freizeitpark „Schwabenspark“ und eine Sommerrodelbahn liegen in unmittelbarer Nähe. Naturschönheiten, wie die Brunnen- und die Hägelesklinge, bringen den Wanderer zum Staunen. Ein Besuch der Kräuterterrassen mit rund 240 Heil- und Küchenkräutern lohnt sich und ist ein Erlebnis für alle Sinne.

Im Winter gibt es ein breites Angebot für Wintersportler. Ein Skilift steht für Groß und Klein zur Verfügung, die Langlaufloipen sind gespurt und bei einem schönen Winterspaziergang kann man einfach die Seele baumeln lassen.

## Gemeinde Kaisersbach

Dorfstraße 5 | 73667 Kaisersbach  
Telefon 0 71 84 / 9 38 38 - 0  
info@kaisersbach.de  
[www.kaisersbach.de](http://www.kaisersbach.de)

Weitere Informationen

## SCHWÄBISCHER WALD

[www.schwaebischerwald.com](http://www.schwaebischerwald.com)

Hohenlohe +  
Schwäbisch Hall  
Tourismus e.V.



[www.hohenlohe-schwaebischhall.de](http://www.hohenlohe-schwaebischhall.de)

DIESES PROJEKT WURDE GEFÖRDERT DURCH  
den Naturpark Schwäbisch-Fränkischer Wald mit Mitteln des Landes  
Baden-Württemberg, der Lotterie Glücksspirale und der Europäischen Union (ELER).



## SCHWÄBISCHER WALD



IDYLLISCHE STRASSE

WANDERN AKTIV

KAISERSBACH | TOUR G

Vom Ebnisee zum  
Welterbe Limes



Hohenlohe +  
Schwäbisch Hall  
Tourismus e.V.



## STRECKENLÄNGE

5,6 km

Nicht für Kinderwagen  
geeignet!

## SEHENSWERTES

① Ebnisee



② Gallengrotte



③ Wachtposten 9/116  
Spatzenhof



④ Kleinkastell Ebnisee



Der QR-Code führt Sie zu einer interaktiven Karte, auf der eine Tondatei und weitere Informationen hinterlegt sind. Sie können die Tondatei auch per Telefon abhören, indem Sie die Nummer 0 71 92 - 97 90 \_\_\_ mit der jeweiligen dreistelligen Endnummer der Sehenswürdigkeit wählen.

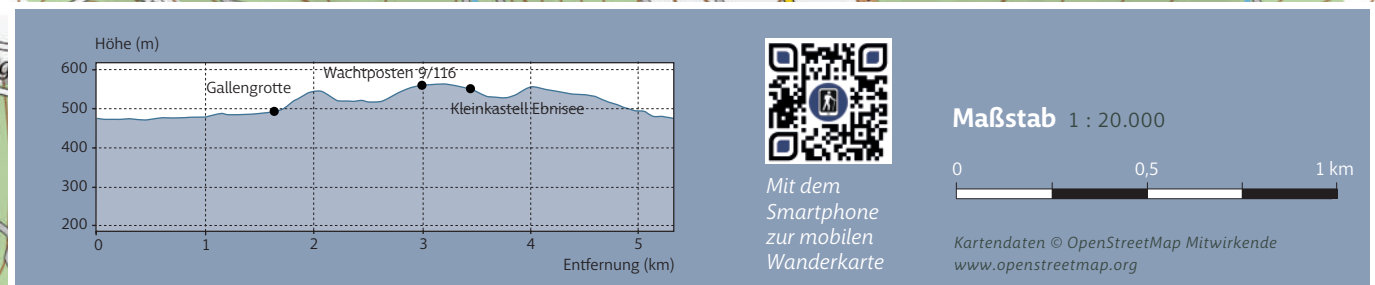
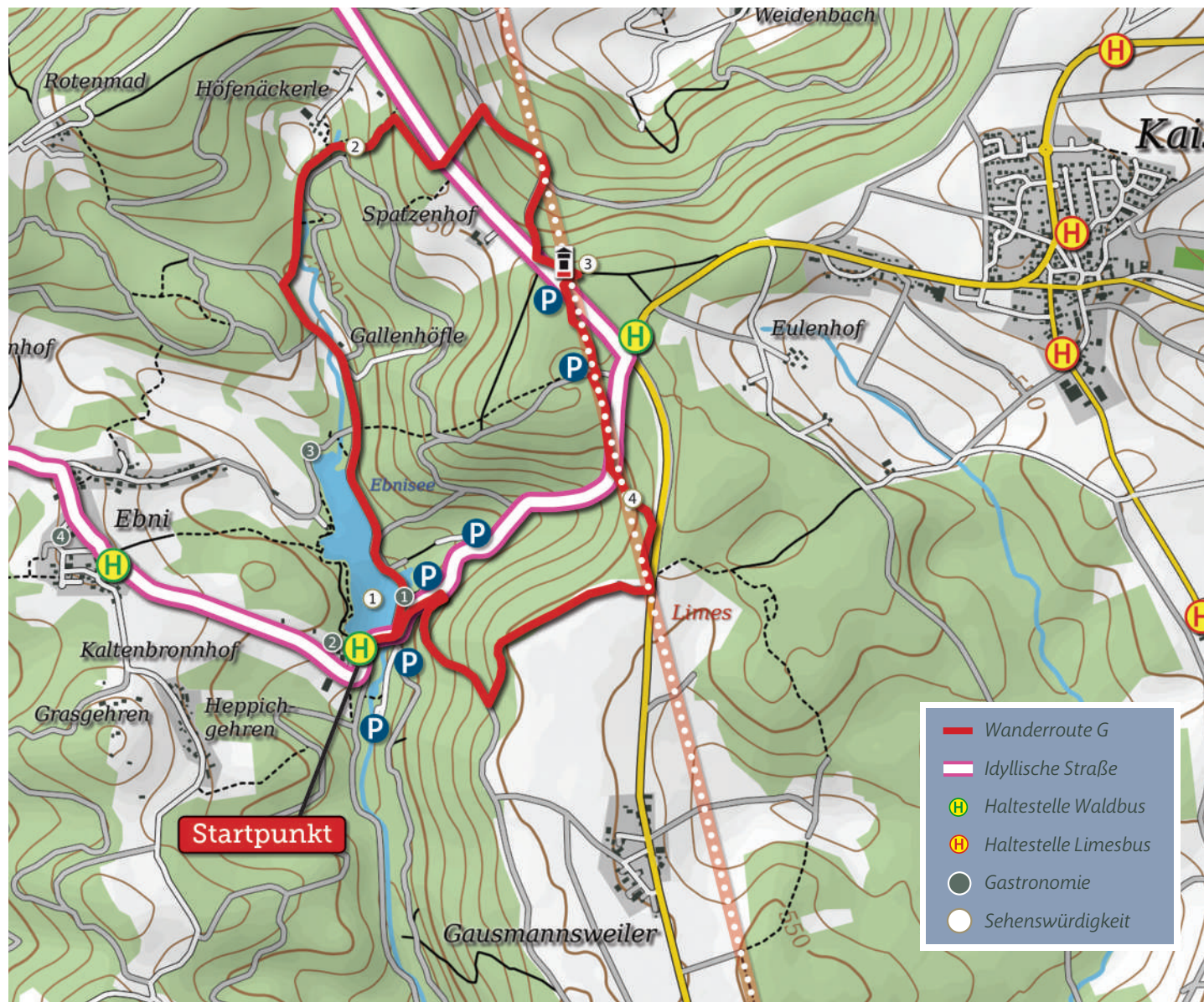
## GASTRONOMIE


① **Hotel Reich am Ebnisee**  
Ebnisee 2  
73667 Kaisersbach-Ebni  
Telefon 0 71 84 / 2 93 80 20  
Kein Ruhetag

② **Naturpark Hotel Ebnisee**  
Winnender Straße 10  
73667 Kaisersbach-Ebni  
Telefon 0 71 84 / 29 20  
Kein Ruhetag

③ **Rader's Waldschänke**  
Nordufer Ebnisee  
73667 Kaisersbach  
Telefon 0 71 84 / 29 36 92  
Nur bei schönem Wetter  
geöffnet!

④ **Schwobastüble Gaja's Welt**  
Vegane Küche  
Winnender Straße 81  
73667 Kaisersbach-Ebni  
Telefon 0 71 84 / 6 01  
Ruhetage: Dienstag und  
Mittwoch





- ① Limeswachturm am Heidenbühl
- ② Blick auf Fornsbach
- ③ Waldsee
- ④ Felsenmeer

## Murrhardter Ausblicke

Diese Wanderung kann als Tagestour in Angriff genommen werden. Nach rund 12 km erreicht man das Freizeitgebiet am Waldsee, wo eingekehrt, gegrillt oder gebadet werden kann. Wem 25 km zu viel sind, fährt von Fornsbach mit dem Zug nach Murrhardt zurück oder startet die Tour erst am Fornsbacher Bahnhof.

Ausgangspunkt ist der Bahnhof in Murrhardt. Die Strecke führt vorbei an der Rümelinsmühle und über den Obstbaulehrpfad zum Linderst. Dort bieten die römischen Wachturmruinen am Heidenbühl und bei der Lindersthütte Einblicke in die Zeit, als Murrhardt noch ein Dorf am römischen Grenzwall war. Weiter geht es durch Wälder und Wiesen bis nach Fornsbach, wo in der Ortsmitte oder am Waldsee gerastet und eingekehrt werden kann.

Oberhalb des Waldsees bietet die Route bis zum Göckelhof zahlreiche, wunderschöne Ausblicke. Nach dem Anstieg zum „Köchersberger Feld“ geht es durch den Wald weiter zum Felsenmeer, einem Abhang, der mit riesigen Felsbrocken bedeckt ist. Vorbei am Römersee führt die Tour auf dem Waldlehrpfad wieder hinab in die Murrhardter Innenstadt.

Die Stadt Murrhardt mit ca. 14.000 Einwohnern ist das Zentrum des Schwäbischen Waldes. Über die Hälfte der Murrhardter Gemarkung sind naturnahe Wälder, unterbrochen von Feldern und Wiesen. In der malerischen historischen Altstadt laden zahlreiche Geschäfte zum Bummeln ein.

Wunderschöne Fachwerkhäuser, die Walterichskapelle und die alte Römerbrücke sind nur einige der Sehenswürdigkeiten, die es in Murrhardt zu entdecken gibt. Auch kulturell hat Murrhardt viel zu bieten. In der Kunstsammlung finden sich Kunstwerke regionaler und örtlicher Künstler. Absolut sehenswert sind das Carl-Schweizer-Museum für Natur und Geschichte, das Ärztehaus im Römerbad mit einer Ausstellung zum Kastellbad sowie das Naturparkzentrum mit der Ausstellung „Naturpark Erlebnisschau“.

Die Waldberge mit ihren Höhen und tiefen Taleinschnitten sind zu jeder Jahreszeit ein besonderer Naturgenuss. Das imposante Felsenmeer und die Wasserfälle der urwüchsigen Hörschbachschlucht sind sehr beliebte Wanderziele. Das Freizeitgebiet Waldsee lädt zum Verweilen ein. Ob Baden, Boot fahren oder eine Partie Minigolf - für jeden ist etwas dabei.

## Stadt Murrhardt

Touristinformation  
 Marktplatz 10 | 71540 Murrhardt  
 Telefon 0 71 92 / 213 - 777  
 touristik@murrhardt.de  
[www.murrhardt.de](http://www.murrhardt.de)

Weitere Informationen

## SCHWÄBISCHER WALD

[www.schwaebischerwald.com](http://www.schwaebischerwald.com)

Hohenlohe +  
 Schwäbisch Hall

Tourismus e.V.



[www.hohenlohe-schwaebischhall.de](http://www.hohenlohe-schwaebischhall.de)

DIESES PROJEKT WURDE GEFÖRDERT DURCH  
 den Naturpark Schwäbisch-Fränkischer Wald mit Mitteln des Landes  
 Baden-Württemberg, der Lotterie Glücksspirale und der Europäischen Union (ELER).



## SCHWÄBISCHER WALD



IDYLLISCHE STRASSE

WANDERN AKTIV

MURRHARDT | TOUR K

*Murrhardter Ausblicke*



Hohenlohe +  
 Schwäbisch Hall  
 Tourismus e.V.

